

R-21



Note cam lite

Latitude : 32.72661666666667°

Longitude : 74.853193333333334°

Altitude : 354.4 meters

Date : 12/22/2021 12:59 pm

Note : Room 21 smart board



Note cam lite

Latitude : 32.7267141°

Longitude : 74.8529817°

Altitude : 258.19998 meters

Date : 12/22/2021 01:00 pm

Note : Room 21 smart board

R-22

RO 11



Note cam lite

Latitude : 32.726195°


Longitude : 74.85236833333333°

Altitude : 315.1 meters

Date : 12/22/2021 01:01 pm

Note : Room 22 smart board



 Note cam lite

Latitude : 32.726673333333333°

Longitude : 74.85301°

Altitude : 315.2 meters

Date : 12/22/2021 01:02 pm

Note : Room 22 smart board

R-23

ROOM NO
27

Handwritten text on a small piece of paper, possibly a notice or document, located above the door.

Handwritten text on a larger piece of paper, possibly a schedule or document, located to the right of the door.



Note cam lite

Latitude : 32.7265529°

Longitude : 74.8528673°

Altitude : 258.3 meters

Date : 12/22/2021 01:03 pm

Note : Room 23 smart board



Note cam lite

Latitude : 32.7266309°

Longitude : 74.8527749°

Altitude : 258.19998 meters

Date : 12/22/2021 01:04 pm

Note : Room 23 smart board

R-24

Handwritten notes and a small table on the left wall.



Note cam lite

Latitude : 32.72654°


Longitude : 74.85277166666667°

Altitude : 315.2 meters

Date : 12/22/2021 01:05 pm

Note : Room 24 smart board



 **Note cam lite**
Latitude : 32.7266308°
Longitude : 74.8528128°
Altitude : 258.19998 meters
Date : 12/22/2021 01:06 pm
Note : Room 24 smart board

R-25

SEC = E (10)

25

Handwritten notes and a small table on a piece of paper taped to the wall. The table has several columns and rows of data, but the text is too small to read clearly.



Note cam lite

Latitude : 32.72634°

Longitude : 74.85279166666666°

Altitude : 315.2 meters

Date : 12/22/2021 01:12 pm

Note : Room 25 interactive panel




 **Note cam lite**
Latitude : 32.726568°
Longitude : 74.8525452°
Altitude : 258.19998 meters
Date : 12/22/2021 01:12 pm
Note : Room 25 interactive panel

R-27

542-575-27 25-12-19

SPECIAL
RELEASE
at 10⁰⁰ some
11:30

NO-07



Note cam lite

Latitude : 32.726279999999996°


Longitude : 74.85264333333333°

Altitude : 315.2 meters

Date : 12/22/2021 01:14 pm

Note : Room 27 interactive panel



 Note cam lite

Latitude : 32.726116666666667°

Longitude : 74.85274666666666°

Altitude : 308.0 meters

Date : 12/22/2021 01:15 pm

Note : Room 27 interactive panel

R-26



Note cam lite

Latitude : 32.726335°

Longitude : 74.8529°

Altitude : 315.2 meters

Date : 12/22/2021 01:13 pm

Note : Room 26



Note cam lite

Latitude : 32.72623333333333°

Longitude : 74.852785°

Altitude : 315.1 meters

Date : 12/22/2021 01:13 pm

Note : Room 26

R-29

BB-A01-57

ROOM N
201

 **Note cam lite**
Latitude : 32.7261827°
Longitude : 74.852713°
Altitude : 258.19998 meters
Date : 12/22/2021 01:17 pm
Note : Room 29



Note cam lite

Latitude : 32.7261827°

Longitude : 74.852713°

Altitude : 258.19998 meters

Date : 12/22/2021 01:17 pm

Note : Room 29



R-30



Note cam lite

Latitude : 32.7259921°

Longitude : 74.8525466°


Altitude : 258.19998 meters

Date : 12/22/2021 01:18 pm

Note : Room 30

155
18/10/21



 **Note cam lite**
Latitude : 32.7258774°
Longitude : 74.8525386°
Altitude : 257.7 meters
Date : 12/22/2021 01:18 pm
Note : Room 30

R-12



Note cam lite

Latitude : 32.7261262°

Longitude : 74.8523656°

Altitude : 258.19998 meters

Date : 12/22/2021 01:39 pm

Note : Room 12



Note cam lite

Latitude : 32.7261262°

Longitude : 74.8523656°

Altitude : 258.19998 meters

Date : 12/22/2021 01:39 pm

Note : Room 12

R-13

13

Sl. No.	Name	Room No.	Area
1			
2			
3			
4			
5			
6			
7			
8			
9			
10			
11			
12			
13			
14			
15			
16			
17			
18			
19			
20			



Note cam lite

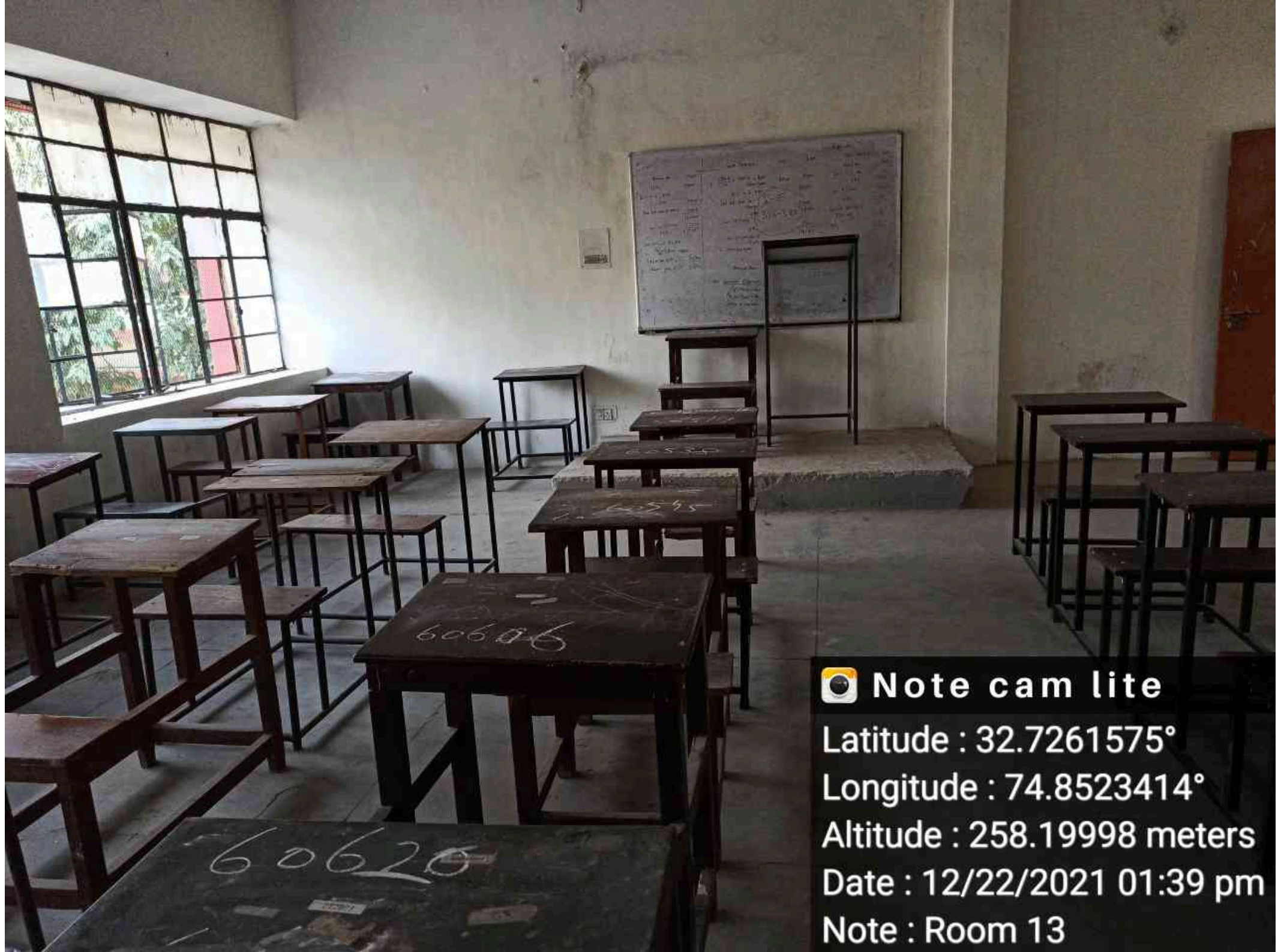
Latitude : 32.7261199°

Longitude : 74.8523786°

Altitude : 258.19998 meters

Date : 12/22/2021 01:39 pm

Note : Room 13



Note cam lite

Latitude : 32.7261575°

Longitude : 74.8523414°

Altitude : 258.19998 meters

Date : 12/22/2021 01:39 pm

Note : Room 13

R-14



 **Note cam lite**
Latitude : 32.7261516°
Longitude : 74.8523434°
Altitude : 258.19998 meters
Date : 12/22/2021 01:40 pm
Note : Room 14



Note cam lite

Latitude : 32.72619°

Longitude : 74.8523181°

Altitude : 258.19998 meters

Date : 12/22/2021 01:40 pm

Note : Room 14

R-15



Note cam lite

Latitude : 32.7262774°

Longitude : 74.8522259°

Altitude : 258.19998 meters

Date : 12/22/2021 01:41 pm

Note : Room 15



Note cam lite

Latitude : 32.7262774°

Longitude : 74.8522259°

Altitude : 258.19998 meters

Date : 12/22/2021 01:41 pm

Note : Room 15

R-16



Note cam lite

Latitude : 32.7261212°

Longitude : 74.8523004°

Altitude : 258.19998 meters

Date : 12/22/2021 01:41 pm

Note : Room 16



Note cam lite

Latitude : 32.7263548°

Longitude : 74.8519163°

Altitude : 257.9 meters

Date : 12/22/2021 01:41 pm

Note : Room 16

R-1



Note cam lite

Latitude : 32.72635833333333°


Longitude : 74.85168833333334°

Altitude : 291.1 meters

Date : 12/22/2021 01:44 pm

Note : Room 1



 **Note cam lite**
Latitude : 32.7264939°
Longitude : 74.8521177°
Altitude : 257.9 meters
Date : 12/22/2021 01:44 pm
Note : Room 1

R-2



Note cam lite

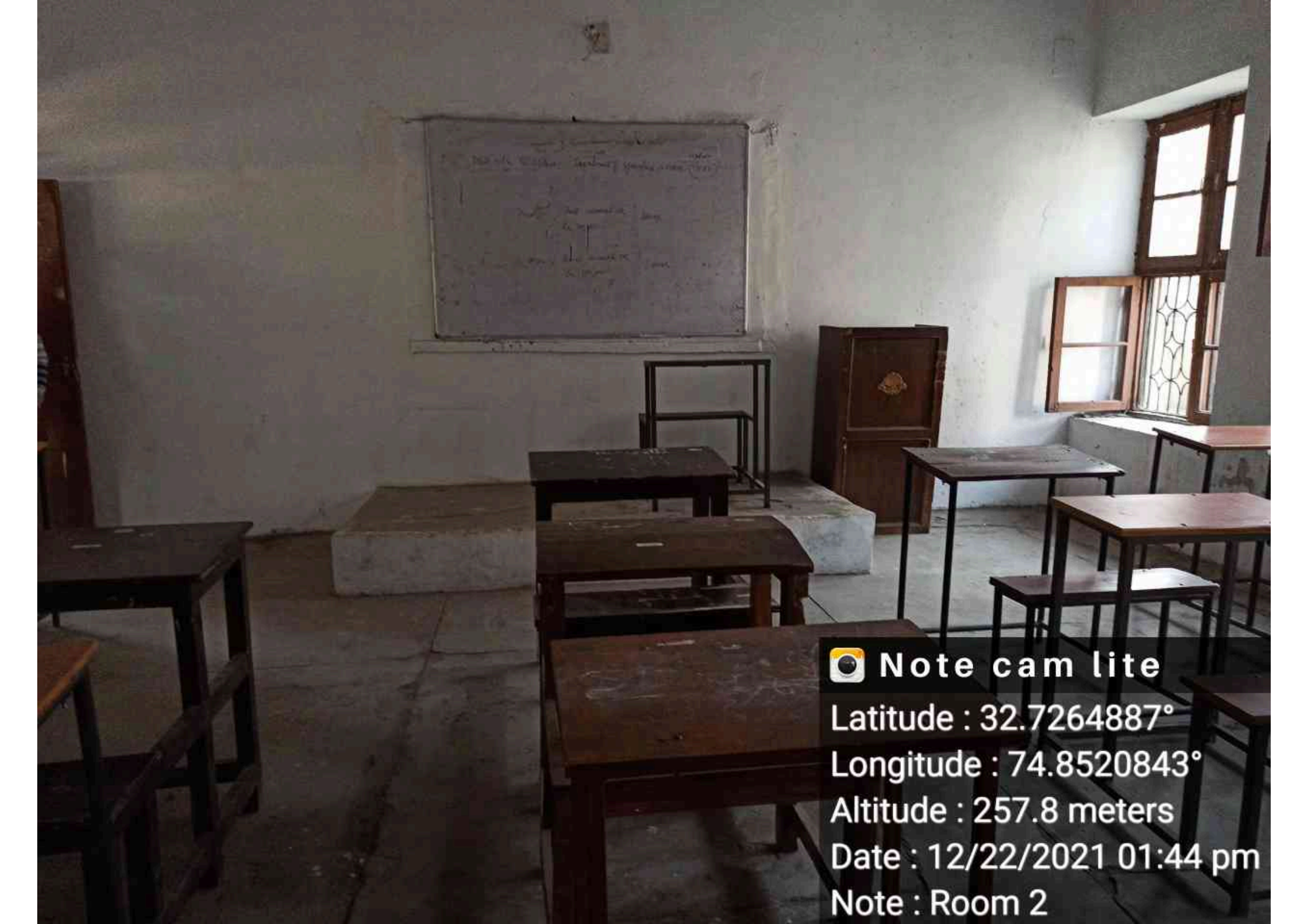
Latitude : 32.7264887°


Longitude : 74.8520843°

Altitude : 257.8 meters

Date : 12/22/2021 01:44 pm

Note : Room 2



 **Note cam lite**
Latitude : 32.7264887°
Longitude : 74.8520843°
Altitude : 257.8 meters
Date : 12/22/2021 01:44 pm
Note : Room 2

R-8



Note cam lite

Latitude : 32.7265241°

Longitude : 74.8519798°

Altitude : 258.0 meters

Date : 12/22/2021 01:46 pm

Note : Room 8



 **Note cam lite**
Latitude : 32.7265456°
Longitude : 74.8520076°
Altitude : 257.8 meters
Date : 12/22/2021 01:46 pm
Note : Room 8

R-9

DO NOT ENTER



Note cam lite

Latitude : 32.7265823°


Longitude : 74.8519968°

Altitude : 257.9 meters

Date : 12/22/2021 01:46 pm

Note : Room 9



 **Note cam lite**
Latitude : 32.7265505°
Longitude : 74.8519031°
Altitude : 258.0 meters
Date : 12/22/2021 01:47 pm
Note : Room 9

SECTION - C

R-3



Note cam lite

Latitude : 32.7265091°


Longitude : 74.8520862°

Altitude : 257.9 meters

Date : 12/22/2021 01:48 pm

Note : Room 3



 **Note cam lite**
Latitude : 32.7266506°
Longitude : 74.8519936°
Altitude : 258.19998 meters
Date : 12/22/2021 01:49 pm
Note : Room 3

R-4

ELECTRO
ROOM



Note cam lite


Latitude : 32.7265977°


Longitude : 74.8521107°

Altitude : 258.19998 meters

Date : 12/22/2021 01:49 pm

Note : Room 4



 **Note cam lite**
Latitude : 32.7266772°
Longitude : 74.852196°
Altitude : 258.0 meters
Date : 12/22/2021 01:49 pm
Note : Room 4

R-5



Note cam lite

Latitude : 32.7267084°


Longitude : 74.8522103°

Altitude : 257.9 meters

Date : 12/22/2021 01:50 pm

Note : Room 5




 **Note cam lite**
Latitude : 32.726767°
Longitude : 74.8520896°
Altitude : 257.9 meters
Date : 12/22/2021 01:50 pm
Note : Room 5


SECTION - G

R-7



 **Note cam lite**
Latitude : 32.7267891°
Longitude : 74.8522508°
Altitude : 257.9 meters
Date : 12/22/2021 01:52 pm
Note : Room 7



 **Note cam lite**
Latitude : 32.7268882°
Longitude : 74.8520961°
Altitude : 257.8 meters
Date : 12/22/2021 01:52 pm
Note : Room 7

R-6



Note cam lite

Latitude : 32.7260324°

Longitude : 74.8502465°

Altitude : 256.5 meters

Date : 12/17/2021 12:55 pm

Note : Room 6



Note cam lite

Latitude : 32.7260264°

Longitude : 74.8501836°

Altitude : 256.4 meters

Date : 12/17/2021 12:55 pm

Note : Room 6

R-7

658626

Room No. 2



Note cam lite

Latitude : 32.7260245°


Longitude : 74.8502562°

Altitude : 256.5 meters

Date : 12/17/2021 01:18 pm

Note : Room 7



 **Note cam lite**
Latitude : 32.7260191°
Longitude : 74.8502468°
Altitude : 256.6 meters
Date : 12/17/2021 01:19 pm
Note : Room 7

R-1



Note cam lite

Latitude : 32.726036°

Longitude : 74.8501442°

Altitude : 256.5 meters

Date : 12/17/2021 01:22 pm

Note : Room 1




 **Note cam lite**
Latitude : 32.726039°
Longitude : 74.8501393°
Altitude : 256.5 meters
Date : 12/17/2021 01:22 pm
Note : Room 1

R-2

Room no 2

BBA 3rd & D
IV

33-77

 **Note cam lite**
Latitude : 32.7260333°
Longitude : 74.8501273°
Altitude : 256.5 meters
Date : 12/17/2021 01:24 pm
Note : Room 2



Note cam lite

Latitude : 32.7260333°

Longitude : 74.8501391°

Altitude : 256.5 meters

Date : 12/17/2021 01:26 pm

Note : Room 2

R-4



Note cam lite

Latitude : 32.7259882°


Longitude : 74.8502654°

Altitude : 256.6 meters

Date : 12/17/2021 01:31 pm

Note : Room 4



 **Note cam lite**
Latitude : 32.7259606°
Longitude : 74.8503054°
Altitude : 256.5 meters
Date : 12/17/2021 01:32 pm
Note : Room 4

R-5

15/16
776



Note cam lite

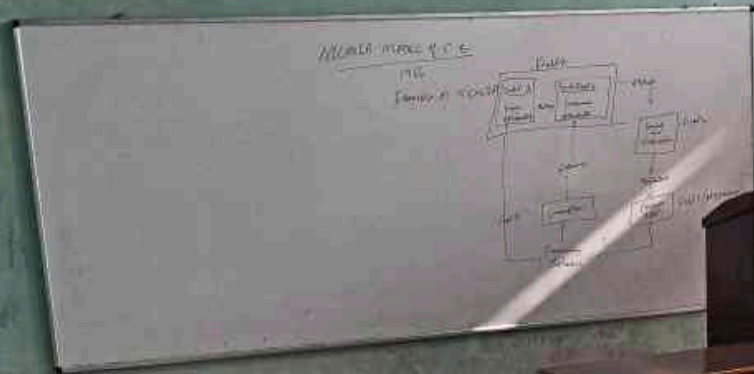
Latitude : 32.7259809°


Longitude : 74.8503113°

Altitude : 256.5 meters

Date : 12/17/2021 01:32 pm

Note : Room 5



 **Note cam lite**
Latitude : 32.7259105°
Longitude : 74.850421°
Altitude : 256.6 meters
Date : 12/17/2021 01:32 pm
Note : Room 5

R-3



Note cam lite

Latitude : 32.7260136°

Longitude : 74.8502024°

Altitude : 256.5 meters

Date : 12/17/2021 01:33 pm

Note : Room 3



Note cam lite

Latitude : 32.7260142°

Longitude : 74.8502416°

Altitude : 256.5 meters

Date : 12/17/2021 01:34 pm

Note : Room 3